

# TESHIKAGA

개인여행 / 한국어판

Travel Guidebook

Eastern Hokkaido

홋카이도 동부지역

弟  
子  
屈

て

し

か

が

신비의 호수

마슈호

For Independent

테시카가 관광 팸플릿

드라이브를 하며 풍경을 즐기다.

계획 1

### Driving/View Point

반일 드라이브 코스 경승지 돌아보기

*It begins the view of Lake Mashu.*

마슈호에서부터 여행이 시작됩니다

Lake Mashu

테시카가초에서는 세계적으로도 귀중한 마슈호의 자연환경을 보호하고, 다음 세대에 계승하기 위해 환경보전을 위한 노력을 하고있습니다.



## 山紫水明

계획 2

### Challenging/Nature

1일 체험코스 ● 자연체험은 강으로, 숲으로

카누를 타고 쿠시로강을 체험(3시간) 쿿샤로호 9:00 ▶ 비루와교 12:00

※투어 가이드에 따라 집합, 해산시간이 다릅니다.

## 원시의 강을 체험하는 카누 트립

*Let's start canoeing in Kushiro river*

홋카이도 동부지역의 자연을 느긋하게 감상하고 싶으시다면 먼저 카누타기를 추천합니다. 쿿샤로호에서부터 흐르는 쿠시로강은 일본의 카누리스트들의 동경의 장소로 알려져 있습니다. 그 중에서도 원천의 강가에는 원시의 자연이 그대로 남아 있어 강의 흐름에 몸을 맡기면 대자연의 품 속에 안겨있는 듯한 느낌을 받습니다. 초보자도 즐길 수 있는 낚시와 승마로 즐기는 홀스트레킹, 대초원이 펼쳐지는 목장에서 낙농체험 등도 시간이 허락한다면 도전해보시기 바랍니다.



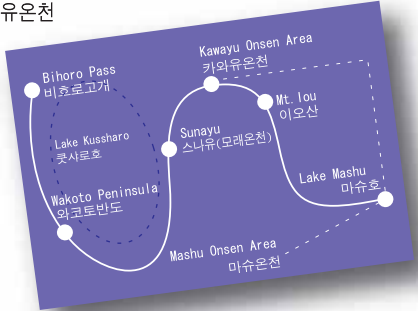
## Canoe

마슈호 전망대 9:00(30분) ▶ 이오산 10:00(30분)

▶ 스나유(모래온천) 11:00(30분) ▶ 와코토반도 산책 (오야코쯔지옥 포함)  
12:00(90분) ▶ 비호로고개 14:00 ※괄호안은 현지체류시간

세계유수의 투명도를 자랑하는 마슈호와 일본최대의 칼데라호인 쿿샤로호는 유구의 대자연과 수많은 전설들로 둘러싸여 있습니다. 신비스럽고 아름다운 이 두 개의 호수를 중심으로 도처에서 연기가 뿜어오르는 이오산과 독특한 동식물의 생태계가 보존되어 있는 와코토반도에서의 자연산책, 호반의 모래를 파면 온천이 솟아나는 스나유온천

등, 변화무쌍한 관광을 만나절 동안에 즐길 수 있습니다. 비호로고개에서는 쿿샤로호와 섬이 바로 아래에 펼쳐져 그 스케일의 웅장함과 아름다움에 저절로 감탄하게 됩니다.



# 2 lakes

## 개성을 다투는 두개의 호수



Lake Kussharo

비호로고개에서

새들의 지저귐과 자연의 숨소리를 찾습니다.



# & Walk

미도리바시에서 / 쿿샤로강

3  
계획

## Relaxing/Onsen

### 1박 2일 등산 온천 코스

- 모코토산 등산 9:00(왕복 3시간) ▶ 등산로 입구 12:00
- ▶ 노천온천·족욕시설 돌아보기 13:00 ▶ 숙박시설 16:00
- ▶ 마호 별기행 20:30

온천의 분위기를 만끽하고 일본의 마음을 느껴봅시다.


테시카가초는 온천 마을입니다. 다채로운 효능과 풍부한 양, 운치도 다양한 온천이 마을내의 도처에 있으며, 그 대부분이 원천을 그대로 사용하고 있습니다. 호텔이나 민박시설의 온천도 좋지만, 온천에 들어가 새들의 지저귀음과 상쾌한 바람을 피부로 느낄 수 있는 노천온천 또한 각별합니다. 그 중에서도 쿠사마호 주변의 노천온천은 웅대한 호수와 일체가 된 듯한 기분을 맛볼 수 있습니다. 관광과 아웃도어체험 사이에 온천을 즐기고 저녁에는 밤하늘의 별을 보러 갑시다.



# 露天風呂

## Goes to Wetland

흐름은 쿠시로습원까지 이어집니다.



마슈호 등산로

여름에는 하이킹코스로 걸을 수 있는 마슈다케산에 올라보는 것은 어떨까요? 마슈호의 외륜산을 따라 완만한 코스가 대부분을 차지하는 등산로에서는 고산식물들과 시시각각 변화하는 마슈호를 느긋하게 즐길 수 있습니다. 전망대에서 정상까지 약 2시간 반. 마지막의 가파른 고개는 조금 험난하지만 정상에서의 전망은 매우 특별합니다. 전망대에서는 맛볼 수 없는 색다른 감동을 이곳에서 만끽할 수 있습니다.

※산의 정상은 바위가 많고 좁기 때문에 인원수가 많은 경우에는 특별히 주의해주시요.

## Mt.MASHU Climbing Course

### 마슈다케산 등산

마슈다케산 등산코스/ 마슈호 제1 전망대 ◀▶ 마슈다케산(왕복 약 5시간)



카와유온천가의 족욕시설



JR 마슈역의 족욕시설

# 일본에는 탕치라고 하는 전통문화가 있습니다. *Onsen makes Japanese mind.*

탕치는 온천에 들어가 자연치유력을 높여 병을 치료하는 것을 말합니다. 온천천국인 테시카가초에는 간편하게 이용할 수 있고 「발의 피로가 풀린다」고

여행객들에게 인기가 있는 족욕시설도 많이 있습니다. 마슈역 앞과 카와유역 앞, 카와유시가지에 무료로 개방되어 있습니다. 마을 주민들도 이용하고 있기 때문에, 중요한 지역정보를 얻을 수도 있습니다.



Outdoor bathing

## 足湯

### 계획 4 Staying / East Hokkaido Region 3박 4일 홋카이도 동부지역 만끽 코스

DAY①: 메만베츠공항 13:00—코시미즈 원생화원 14:30—비호로고개 16:00( 테시카가 숙박) DAY②: 카이요다이 9:00—노츠케반도 10:30—시레토코 횡단도로 12:30—시레토코 5호 14:30( 테시카가 숙박) DAY③: 쿿샤로호(쿠시로강 카누체험) 9:00—비루와교 12:00—이오산 14:00—마슈호 15:00(테시카가 숙박) DAY④: 아칸호반 9:00—온네토 10:30—쿠시로습원·호소오카 전망대 14:00—쿠시로공항 16:00

## 홋카이도 동부지역 관광의 핵이 되는 입지조건이 인기의 비결 *Teshikaga is the Hub of East-Hokkaido*

테시카가초는 홋카이도 동부지역의 중앙에 위치하고 있어, 이곳을 거점으로 여러 관광명소를 돌아볼 수 있는 절호의 장소입니다. 쿠시로습원과 두루미로 유명한 츠루이무라는 물론, 시레토코와 오호츠크 방면으로의 당일여행도 가능합니다. 또한, 쿠시로와 아바시리간을 연결하는 센모본선이 달리고 있기 때문에 열차를 이용할 수도 있습니다. 쿠시로, 메만베츠, 나카시베츠공항까지는 자동차로 각각 1시간 전후로 공항에서의 접근성도 매우 편리하며, 교통체증이 없기 때문에 쾌적하게 드라이브를 즐길 수 있습니다.



두루미

Akan / Kushiro Wetland / Shiretoko

*We have big nature trips in 3 parks.*

아칸, 쿠시로습원, 시레토코.  
국립공원의 존재가 모든것을 말합니다.  
세계 일류의 자연이 이곳에 있습니다.

홋카이도 동부지역에는 국립공원과 국정공원, 도립자연공원 등이 많이 존재하고 있습니다. 그 중에서도 테시카가초의 대부분을 차지하고 있는 아칸 국립공원과 세계 자연유산인 시레토코 국립공원, 람사르조약 등록습지인 쿠시로습원 국립공원은 말 그대로 손대지 않은 자연이 남아있는 자연애호가들의 성지라고 할 수 있습니다.

시간을 투자하여 대자연의 스케일을 느긋하게 맛보는 것도 좋습니다.

# 3 parks



원앙/쿠시로강



카무이왓카 폭포 /시레토코



호스오카 전망대

3개의 국립공원을 당일여행이로 즐길 수 있는 자유여행.



흰꼬리수리 /시레토코



물드는 나무들/쿿사로호



해바라기 꽃밭/테시카가



라우스호 투어 /시레토코



씨 카약/시레토코



시레토코 5호

겨울 특유의 아름다운 모습을 전할 수 있습니다.



Deer at lake Mashu / 일본사슴

## 고요한 겨울 *Cristal Winter*

북쪽의 대지에는 눈과 얼음으로 뒤덮힌 겨울에만 만날 수 있는 것들이 있습니다. 그 대표적인 것들 중 하나가 전면이 빙결된 호면에 균열이 생겨 얼음이 솟아오른 쿿샤로호의 “오미와타리”입니다. 이 현상은 길이 10km, 높이 2m에 이르러, 자연이 만들어내는 조형미에 누구나가 할 말을 잃을 정도입니다. 또한 스나유호반에 날아드는 수백마리의 백조와 설원에서 춤추는 두루미 등, 겨울에만 감상할 수 있는 아름다운 모습에 마음이 저절로 따뜻해집니다.



마슈호 외륜산에서

# White Season



Swan at Lake Kussharo /백조



Omiwatari /오미와타리



Lake Mashu in Winter



# Access Diagram

## 테시카가 / 가는 방법 / 내비게이션

### 항공 / Airports & Airlines

쿠시로공항 / JAL (도쿄·나고야)

/ ANA (도쿄·오카다마)

/ HAC (신치토세·오카다마·하코다테·아사히카와)

메만베츠공항 / JAL (도쿄·나고야)

/ ANA (도쿄·오카다마)

/ HAC (신치토세·오카다마·하코다테·아사히카와)

나카시베츠공항 / ANA (도쿄·오카다마)

### JR(열차) / Trains & Station

삿쵸로-오비히로-쿠시로 ▶ 마슈·카와유온천(테시카가)

삿쵸로-쿠시로●특급 슈퍼 오조라/약 3시간 50분  
(1일 8편, 오조라 포함)

쿠시로-마슈·카와유온천●보통열차/1시간 15분-45분  
센모본선 7편 (계절에 따라 변동 있음)

삿쵸로-아바시리 ▶ 카와유온천·마슈(테시카가)

삿쵸로-아바시리●특급 슈퍼 오토츠크/약 5시간 20분  
(1일 8편, 오조라 포함)

아바시리-마슈·카와유온천●1시간 15분-45분  
센모본선 7편 (계절에 따라 변동 있음)

### 버스(장거리) / Long-Distance Buses

삿쵸로-쿠시로●약 6시간 30분 주야2편

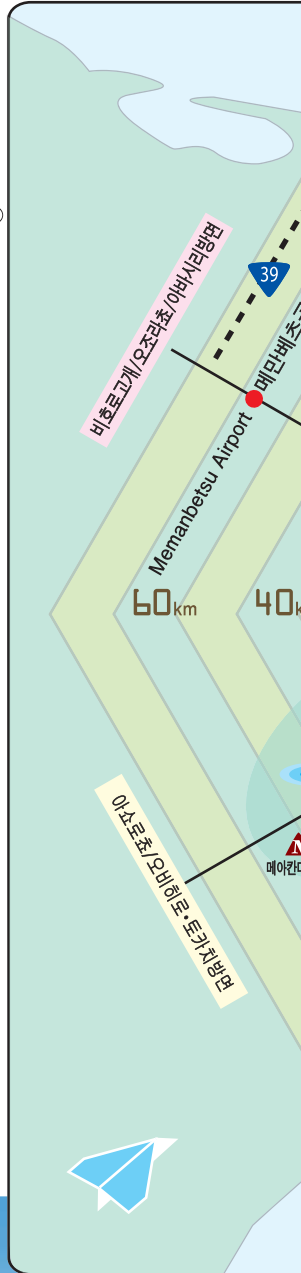
삿쵸로-아바시리●약 7시간 주야2편

### 관광·교통 / Teshikaga Yellow Page

JR 마슈역	015-482-2030
아칸버스 카와유영업소	015-483-2128
마슈 관광 렌터카	015-482-2260
마쓰다 렌터카	015-482-5688
마슈 하이어	015-482-3939
카와유 스모 기념관	015-483-2924
쿿샤로 코탄 아이누민족자료관 (4월-10월)	015-484-2128
카와유 에코 뮤지엄 센터	015-483-4100
카슈호 레스트하우스	015-482-1530
이오산 레스트하우스	015-483-3511
900 초원 레스트하우스 (4월-11월)	015-482-5009

### 관공청·우 체국·병원 / Public Offices

테시카가초 사무소	015-482-2191
테시카가 경찰서	015-482-2110
카와유 경찰관 주재소	015-483-2151
테시카가 소방서	015-482-2073
카와유 소방지서	015-483-2216
테시카가 우체국	015-482-2440
카와유 우체국	015-483-2325
카와유역앞 간이우체국	015-483-2246
비루와 우체국	015-482-2610
쿿샤로 우체국	015-484-2021
마슈 후생병원(구급)	015-482-2241





# TESHIKAGA



카와유 에코 뮤지엄 센터/ 주변의 자연과 역사에 대해 해설해주는 전시유닛이 설치되어 있으며, 담당직원이 계절의 볼거리 등을 알려줍니다.



쿠사로 코탄 아이누민족자료관 / 쿠사로호 주변의 지형의 성립과 아이누민족의 생활, 코탄의 역사 등에 대해 소개해줍니다.

「홋카이도 동부지역」의 중심-테시카가를 거점으로 다채로운 코스를 짤 수 있습니다. 지리적으로도 테시카가는 관광의 중계점인 마을이기 때문에 주요 관광지로의 접근이 편리하고 알기 쉽습니다. 가고싶은 장소의 거리를 확인하면서 목적과 취향에 따라 “나만의 여행”을 자유롭게 계획해 봅시다.



노츠케반도 / 6월부터 8월에는 전통적인 배를 이용한 새우어업이 행해집니다.



카이요다이 / 나카시베츠공항에서 가까운 전망 명소. 날씨가 좋은 날에는 북방영토까지도 보입니다.



아칸호 / 호반에서 보는 오야칸다케. 정상까지는 등산로입구에서 약 3시간 소요됩니다.



카미노쿄연못 / 우라마슈전망대에 가는 도중에 있는 작은 연못. 마슈호의 지하수가 솟아나고 있다고 알려져 있습니다.



카와유 스모 기념관 / 우승 32회, 요코즈나 재위 10년을 자랑하는 명선수「타이호」의 위업을 기려 1983년에 건설되었습니다.



킨토모토 / 고 아토사누프리화산의 칼데라 밑에 생긴 늪으로 지금도 물이 솟아나고 있습니다. 불곰의 서식지이기도 한 비경의 땅.

# 상공에서 바라보는 쿿샤로호의 전경

테시카가는

두 개의 호수와 풍부한 온천이 만들어낸

홋카이도 동부지역 굴지의 리조트&자연체험형 관광지.

<b>P</b> 주차장	Parking	① 병원	Hospital
<b>WC</b> 화장실	Toilet	② 신사	Shrine
<b>T</b> 우체국	Post Office	③ 소방서	Fire Dept.
<b>☎</b> 은행	Bank	④ 파출소	Police Box
<b>GS</b> 주유소	Gas Station	⑤ 택시	Taxi
<b>♨</b> 온천	Onsen	⑥ 편의점	Convenience Store
<b>BUS</b> 버스센터	Bus Center	⑦ 경찰서	Police Station
<b>i</b> 관광안내소	Tourist Info.	⑧ 초등학교	Primary School
<b>▲</b> 캠핑장	Camping Site	⑨ 중학교	Junior High School
<b>👣</b> 족욕시설	Footbath	⑩ 고등학교	High School

## Travelling Times & Distances

테시카가 주변의 드라이브 안내 (시간&거리)

### D Around

55km  
60min(분)

▼ JR Mashu Station (Teshikaga) JR 마슈역(테시카가)

14	▼ Lake Mashu 마슈호													테시카가를 중심으로 한 홋카이도 동부지역의 주요관광지간의 거리 (상단·km)와 이동(자동차 기준) 시간(하단·분)을 표시하였습니다. 이동시간은 1시간당 55km이동을 기준으로 산출하였으며, 시간은 5분 단위로 표시합니다. 또한, 테시카가는 JR 마슈역이 기점입니다.							
15	▼ Mt. Ioh 이오산																				
18	11	▼ Lake Kussharo 쿿샤로호																			
20	10	▼ Mt. Oakan 오아칸다케산																			
20	24	13	▼ Koshimizu Pass 코시미즈고개																		
20	25	15	▼ Bihoro Pass 비호로고개																		
37	42	46	48	▼ Mt. Mokoto 모코토산																	
40	45	50	50	▼ Turumidai 츠루미다이																	
30	25	16	23	59	▼ Nakashibetsu Airport 나카시베츠공항																
35	25	20	25	65	▼ Lake Tohro 토로호																
32	42	36	24	60	48	▼ Lake Akan 아칸호															
35	45	40	25	65	50	▼ Kushiro Wetland Nat. Park 쿠시로습원															
34	28	18	27	62	1.0	51	▼ Koshimizu Wild Flower Park 코시미즈 원생화원														
35	30	20	30	70	5	55	▼ Mt. Shari 샤리다케산														
44	57	61	63	40	74	78	80	▼ Hosooka Lookout 호소오카 전망대													
50	60	65	70	45	80	85	90	▼ Memanbetsu Airport 메만베츠공항													
50	63	70	64	80	81	84	85	88	▼ Kushiro Airport 쿠시로공항												
55	70	75	70	90	90	90	95	95	▼ Utoro/shari 우토로												
52	65	69	70	81	81	83	85	36	81	▼ Rausu 라우스(시레토코)											
55	70	75	75	90	90	90	95	40	85	▼ Nemuro 네무로											
52	66	65	71	24	81	82	86	51	103	104	▼										
55	70	70	75	25	90	90	95	55	110	115	▼										
62	75	79	81	40	92	93	95	40	88	18	104	▼									
70	80	85	90	45	100	100	105	45	95	20	115	▼									
62	55	46	54	90	35	57	38	100	88	112	78	112	▼								
60	60	50	60	100	40	60	40	110	95	120	85	120	▼								
62	55	46	54	90	50	79	53	100	67	112	113	122	53	▼							
65	60	50	60	100	55	85	60	110	75	120	125	135	60	▼							
63	75	77	81	91	107	93	95	46	88	14	109	9	123	123	▼						
70	80	85	90	100	115	100	105	50	95	15	120	10	135	135	▼						
67	61	52	59	76	32	35	36	106	117	118	65	128	38	74	128	▼					
75	65	55	65	85	35	40	40	115	130	130	70	140	40	80	140	▼					
86	100	104	105	57	116	118	120	39	116	50	70	43	147	147	44	123	▼				
95	110	115	115	60	125	130	130	45	125	55	75	45	160	160	50	135	▼				
104	97	88	96	132	78	109	82	142	91	156	148	165	60	85	165	91	192	▼			
115	105	95	105	145	85	120	90	155	100	170	160	180	65	95	180	100	210	▼			
111	131	121	130	140	110	141	115	153	68	142	164	149	93	118	147	124	178	34	▼		
120	140	130	140	150	120	155	125	165	75	155	180	160	100	130	160	135	195	35	▼		
116	129	133	134	145	144	147	149	149	81	118	169	132	169	144	132	180	143	170	136	▼	
125	140	145	145	160	160	160	160	160	90	130	185	145	185	160	145	195	155	185	150	▼	



# MAP4 TESHIKAGA / 테시카가 전도

## 위치 Location

동경 144도 13분에서 36분  
 북위 43도 23분에서 42분 지점  
 해발고도 102.7m (마을사무소 앞)

테시카가초는  
 쿠시로지청의 북부에  
 위치하고 있으며,  
 서북쪽은 험준한 산맥이  
 아바시리지청 관내와  
 접해있습니다.

## 넓이 Territory

동서: 28.8Km  
 남북: 31.0Km  
 면적: 774.7Km



## Travelling Distances

드라이브 안내 (거리 Km)

### D In the town

▼ JR Mashu Station 마슈역

0.4	▼ Teshikaga (Town Office) 테시카가(마을사무소)
1.5	3.8 ▼ Info. Teshikaga 미치노에키/테시카가
1.5	3.8 0.2 ▼ Water Park 수향공원
3.9	7.3 4.6 3.9 ▼ 900 Sougen Lookout 900초원
9.1	8.5 12.5 11.0 23.4 ▼ Kinmutou 킨무토
14.6	14.3 13.6 13.9 19.0 16.3 ▼ Lake Mashu 마슈호
20.2	14.5 19.2 19.6 23.5 10.9 13.0 ▼ Sumo Memorial Hall 카와유 스모기념관
20.6	15.0 19.7 20.0 23.9 11.3 13.4 0.4 ▼ Kawayu Eco Museum Center 카와유 에코 뮤지엄 센터
16.8	17.0 16.1 19.1 23.7 11.1 13.2 0.3 0.4 ▼ Kawayu Onsen 카와유온센
14.4	17.1 13.9 16.8 20.7 8.1 10.2 3.3 3.7 3.5 ▼ JR Kawayu Onsen Station 카와유온센역
18.6	18.3 17.7 18.0 21.9 9.3 11.4 2.1 2.6 2.3 1.7 ▼ Mt. Ioh 이오산
20.2	19.9 19.2 19.6 23.0 6.5 23.9 11.1 10.6 10.9 14.3 13.1 ▼ Wakoto 와코토
21.0	20.0 20.0 21.0 10.3 25.5 15.0 14.5 14.7 17.5 17.0 4.4 ▼ Kussharo Kotan 쿿샤로 코탄
23.0	22.7 22.0 22.3 26.2 2.8 20.7 7.8 7.4 7.6 11.0 9.9 13.1 7.1 ▼ Sunayu 스나유온천

# 기상정보 Weather

평균기온

여름 : 14.6℃ `겨울 : -5.9℃ (테시카가지구)

여름 : 15.4℃ `겨울 : -7.4℃ (카와유지구)

일반적으로 냉랭한 기후에 속하며 연평균기온은 4.8℃. 초겨울은 11월 초순, 강설량은 50 ~ 100cm로 비교적 적은 편이나, 매우 춥습니다. 12월부터 3월까지의 평균기온은 모두 영하권이기 때문에 토양의 빙결이 현저합니다. 그러나 겨울에는 태평양쪽의 기후의 영향을 받기 때문에 맑은 날이 많습니다. 여름에는 초여름의 개화시기, 농경기에 비가 오기 때문에 지역에 따라서는 낙농이 주로 이루어지고 있습니다.



마슈호 제1 전망대에서부터 마슈다케산까지 왕복 약 5시간의 등산 하이킹 코스.

왼쪽은 마을내의 불거리, 각종 시설까지의 대략적인 거리를 표시한 것입니다. 테시카가의 기점은 JR 마슈역입니다.

축척: 20만분의 1



## 이벤트 / 체험 가이드

### 다이아몬드 더스트 in Kawayu

공기중의 수분이 얼어 반짝반짝 빛나는 자연현상, 다이아몬드 더스트는 -12℃이하에서만 발생하는데, 이러한 혹독한 추위와 더불어 아름다운 광경을 체험할 수 있는 것이 이 이벤트입니다. 공기중을 떠도는 무수한 반짝임은 당신을 환상의 세계로 초대합니다.



### 마슈호 별기행

맑고 깨끗한 대기와 고요함 속에서 마치 신비의 호수에 내리는 듯한 별들. 인공적인 조명이 없기 때문에 계절에 따라 위치가 변하는 별자리도 확실하게 볼 수 있어, 장대한 우주의 낭만을 느낄 수 있습니다. 친절한 가이드도 함께이므로 궁금한 것에 대해 질문도 할 수 있습니다.



### 초초지가하라 산책

카와유온천가에서 숲을 빠져나와 초초지가하라를 걷는 편도 2.5km의 산책로. 지역 자원봉사자들에 의한 가이드가 인기인 코스로 이오산을 배경으로 일본 산진달래의 대군락이 펼쳐집니다. 6월 중순부터 7월 초순에는 흰 꽃이 흐드러지게 피어나 매우 아름답습니다. 스타트 지점에서부터 초반 800m까지는 숲 속을 걸을 수 있는 배리어 프리 로드가 정비되어 있습니다.



### 아카에조의 숲 산책

카와유 에코 뮤지엄 센터 뒷편은「아카에조의 숲」(약 800m)과「오색딱다구리의 오솔길」(약 2km)등의 자연산책로의 입구가 되어있습니다. 온천가의 바로 옆이라고는 생각할 수 없을 정도로 조용한 숲 속은 삼림욕을 하기에 안성맞춤이며, 동식물들의 보고이기도 합니다. 원하는 분께는 동 센터의 스태프이「아카에조의 숲」을 무료로 가이드해줍니다.



### 와코토반도 일주

쿠사로호의 남쪽에 튀어나온 와코토반도에는 가족이나 연인끼리 간편하게 일주할 수 있는 약 2.5km의 자연탐구로가 있습니다. 천연기념물로 지정되어 있는 와코토 참매미를 비롯하여, 다양한 동식물들이 서식하고 있고, 반도의 끝쪽에서는 연기를 뿜어내는 오야코프 지옥도 볼 수 있습니다. 이 지역의 에코투어 가이드와 함께 훌륭한 자연을 만끽해 보는 것은 어떨까요?



### 여행의 특산품/For Your Gift

테시카가의 풍요로운 대지와 서늘한 기후는 이곳에서 자란 농산물 속에서 숨쉬고 있습니다. 낮과 밤의 일교차에 의한 높은 당도와 균형잡힌 맛이 인기의 비결인 마슈 멜론. 일본에서 가장 늦은 시기에 수확되는 멜론이기도 합니다. 또한, 전국의 소비(메밀국수)애호가들을 매료하고 있는 마슈소바는 이 지역의 레스토랑에서 맛볼 수 있으며, 메밀가루나 메밀소주 등은 기념품으로 인기가 좋습니다.



# TESHIKAGA

マシュホ



Tourist Information / 관광 문의

(사) 마슈호 관광협회 015-482-2200

관광 포털사이트

<http://www.masyuko.or.jp>

발행/테시카가초

〒088-3292홋카이도 카와카미군 테시카가초 츄오2초메 3번지 1호

TEL: 015-482-2191 FAX: 015-482-5669

Travel Guidebook